

二萬五千分之一地形圖圖式規格表

兩萬五千分之一基本地形圖圖式規格表

地形分類	地形資料分類名稱	地形資料分類編碼	圖元類別與註記	展示範例	圖式尺寸及基點	圖式線號	圖上顏色	備註	說明(原圖元類別及原備註)	
測量控制點	絕對重力點	91120	1			2	7	得註記點號 (91100TXT)	圖元 1, 原無備註	
	水準原點	91140	1			2	7	得註記點號 (91100TXT)	圖元 1, 原無備註	
	標準基線端點	91150	1			2	7	得註記點號 (91100TXT)	圖元 1, 原無備註	
	衛星定位追蹤點	91160	1			2	7	得註記點號 (91100TXT)	圖元 1, 原無備註	
	衛星控制點	91210	1			2	7	四等(含)以上控制點, 得註記點號 (91200TXT)	圖元 1, 原無備註	
	一等水準點	91310	1			2	7	得註記點位與高程 (91300TXT)	圖元 1, 原無備註	

兩萬五千分之一基本地形圖圖式規格表

地形分類	地形資料分類名稱	地形資料分類編碼	圖元類別與註記	展示範例	圖式尺寸及基點	圖式線號	圖上顏色	備註	說明(原圖元類別及原備註)
測量控制點	驗潮站水準點	91330	1			2	7	得註記點位與高程 (91300TXT)	圖元 1，原無備註
	重力點	91400	1			2	7	得註記點號 (91400TXT)	圖元 1，原無備註

兩萬五千分之一基本地形圖圖式規格表

地形分類	地形資料分類名稱	地形資料分類編碼	圖元類別與註記	展示範例	圖式尺寸及基點	圖式線號	圖上顏色	備註	說明(原圖元類別及原備註)
界 線	國界	92110					7	線寬 2mm	圖元 2, 線寬 2mm
	未定國界	92120	2				7	線寬 2mm	圖元 2, 線寬 2mm
	省、直轄市等界	92200	2			3	7		圖元 2, 原無備註
	縣、省轄市、直轄市區等界	92300	2			3	7		圖元 2, 原無備註
	鄉、鎮、縣轄市、省轄市區等界	92400	2			3	7		圖元 2, 原無備註
	疑義界線	92600	2			3	7	除未定國界外之疑義行政界線	新增分類
	國有林事業區界	92710	2			2	7		新增分類
	林班界	92720	2			2	7		新增分類
	小班界	92730	2			2	7		新增分類


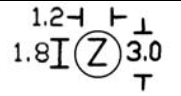

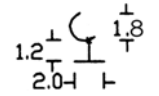

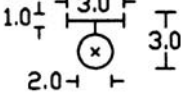

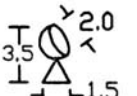

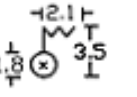

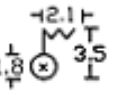

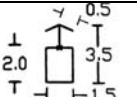
兩萬五千分之一基本地形圖圖式規格表

地形分類	地形資料分類名稱	地形資料分類編碼	圖元類別與註記	展示範例	圖式尺寸及基點	圖式線號	圖上顏色	備註	說明(原圖元類別及原備註)	
人工構造物	永久性房屋(建築區)	93110	3			2	7	建築區範圍內部得套紅，獨立房屋用黑色	圖元 3，獨立房屋用黑色房屋內套紅色網點	
	墓地	93523	3			2	7		圖元 3，原無備註	
	塔	93591	1			2	7		圖元 1，原無備註	
	大佛像	93598	1			2	7		圖元 1，原無備註	
	變電所	93721	1			2	7		圖元 1，原無備註	
	抽水站	93725	1			2	7		圖元 1，原無備註	


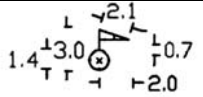

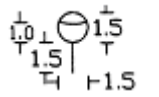
兩萬五千分之一基本地形圖圖式規格表

地形分類	地形資料分類名稱	地形資料分類編碼	圖元類別與註記	展示範例	圖式尺寸及基點	圖式線號	圖上顏色	備註	說明(原圖元類別及原備註)
人工構造物	堆積場	93726	4	人		2	7		圖元 3, 原無備註
	污水處理廠	93731	5	文字註記		2	7	註記名稱 (93700TXT)	圖元 3, 實形
	垃圾處理場	93732	4	(垃)		2	7		圖元 3, 原無備註
	焚化爐	93733	4	(焚)		2	7		圖元 3, 原無備註
	礦場	93741	4	X		2	7		圖元 3, 原無備註
	溫泉區	93742	4	山		2	1		圖元 3, 原無備註
	冷泉區	93743	4	山		2	5		圖元 3, 原無備註
	油槽	93794	4	⊙		2	7		圖元 3, 原無備註
	瓦斯槽	93795	4	⊙		2	7		圖元 3, 原無備註


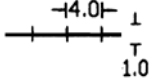

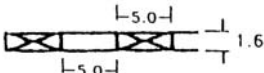

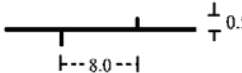
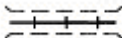
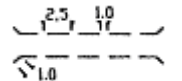

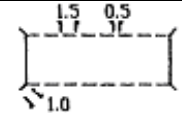

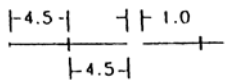
兩萬五千分之一基本地形圖圖式規格表

地形分類	地形資料分類名稱	地形資料分類編碼	圖元類別與註記	展示範例	圖式尺寸及基點	圖式線號	圖上顏色	備註	說明(原圖元類別及原備註)	
人工構造物	貯存槽	93796	4			2	7		圖元 3，原無備註	
	雷達站	93811	1			2	7		圖元 1，原無備註	
	微波中繼站	93812	1			2	7		圖元 1，原無備註	
	衛星資料接收站	93813	1			2	7		圖元 1，原無備註	
	無線電台	93814	1			2	7		圖元 1，原無備註	
	廣播電台	93821	1			2	7		圖元 1，原無備註	
	靶場	93903	4			2	7		圖元 3，原無備註	

兩萬五千分之一基本地形圖圖式規格表

地形分類	地形資料分類名稱	地形資料分類編碼	圖元類別與註記	展示範例	圖式尺寸及基點	圖式線號	圖上顏色	備註	說明(原圖元類別及原備註)	
人工構造物	瞭望台(塔)	93906	1			2	7		圖元 1，原無備註	
	回歸線標	93908	1			2	7		圖元 1，原無備註	

兩萬五千分之一基本地形圖圖式規格表

地形分類	地形資料分類名稱	地形資料分類編碼	圖元類別與註記	展示範例	圖式尺寸及基點	圖式線號	圖上顏色	備註	說明(原圖元類別及原備註)	
交通系統	一般鐵路	94111	2			2	7	得註記名稱 (94100TXT)	圖元 2, 原無備註	
	高速鐵路	94112	2			2	7	得註記名稱 (94100TXT)	圖元 2, 原無備註	
	輕便鐵路	94113	2			2	7		圖元 2, 原無備註	
	高架鐵路	94111c 94112c 94113c	2			2	7	實形, 鐵路之圖示依 94111、94112、94113 規定繪製	圖元 2, 原無備註	
	地下鐵路	94111d 94112d 94113d	2			2	7	鐵路之圖示依 94111、94112、 94113 規定繪製	圖元 2, 原無備註	
	建築中鐵路	94111e 94112e 94113e	2			2	7	編碼依建築中鐵路 之種類而定	圖元 2, 原無備註	
	鐵路機車廠	94125	5	文字註記			2	7	註記名稱 (94100TXT)	圖元 3, 原無備註

兩萬五千分之一基本地形圖圖式規格表

地形分類	地形資料分類名稱	地形資料分類編碼	圖元類別與註記	展示範例	圖式尺寸及基點	圖式線號	圖上顏色	備註	說明(原圖元類別及原備註)
交通系統	國道	94211	2			3	1	得註記名稱 (94200TXT)	圖元 2, 原無備註
	省道	94212	2			2	1	得註記名稱 (94200TXT)	圖元 2, 原無備註
	市區道路	94213	2			2	1	得註記名稱 (94200TXT)	圖元 2, 原無備註
	縣道	94214	2			2	1	得註記名稱 (94200TXT)	圖元 2, 原無備註
	鄉村道	94215	2			2	1		圖元 2, 原無備註
	小徑	94216	2			2	7		圖元 2, 原無備註
	建築中道路	94219	2			2	7		圖元 2, 原無備註
	高架道路	94211b, 94212b, 94213b, 94214b	2			2	7	道路之圖示應依 94211、94212、 94213、94214 規定 繪製	圖元 2, 原無備註

兩萬五千分之一基本地形圖圖式規格表

地形分類	地形資料分類名稱	地形資料分類編碼	圖元類別與註記	展示範例	圖式尺寸及基點	圖式線號	圖上顏色	備註	說明(原圖元類別及原備註)
交通系統	立體交叉道	94223	2.5	文字註記		2	1	註記名稱 (94200TXT)	圖元 2, 原無備註
	捷運	94310	2			2	6		圖元 2, 原無備註
	高架捷運	94310a	2			2	6	屬性適用性為分類 「94310」	圖元 2, 原無備註
	地下捷運	94310b	2			2	6	屬性適用性為分類 「94310」	圖元 2, 原無備註
	建築中捷運	94310c	2			2	6	屬性適用性為分類 「94310」	圖元 2, 原無備註
	捷運機車廠	94322	5	文字註記		2	7	註記名稱 (94300TXT)	圖元 3, 原無備註
	鐵路隧道	94411	2			2	7		圖元 2, 原無備註


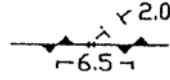

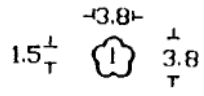

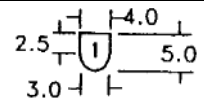
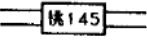
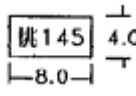
兩萬五千分之一基本地形圖圖式規格表

地形分類	地形資料分類名稱	地形資料分類編碼	圖元類別與註記	展示範例	圖式尺寸及基點	圖式線號	圖上顏色	備註	說明(原圖元類別及原備註)
交通系統	公路隧道	94412	2			2	7		圖元 2, 原無備註
	鐵路橋(吊橋除外)	94421	2			2	7	實長	圖元 2, 原無備註
	公路橋(吊橋除外)	94422	2			2	7	實長	圖元 2, 原無備註
	車行吊橋	94423	2			2	7	實長	圖元 2, 原無備註
	人行吊橋	94424	2			2	7		圖元 2, 原無備註
	小橋	94427	1			2	7	另須數化一點確定圖式方向	圖元 1, 原無備註
	箱涵	94431	1			2	7		圖元 1, 原無備註
	管涵	94432	1			2	7		圖元 1, 原無備註
	路堤	94434	2			2	4		圖元 2, 原無備註

兩萬五千分之一基本地形圖圖式規格表

地形分類	地形資料分類名稱	地形資料分類編碼	圖元類別與註記	展示範例	圖式尺寸及基點	圖式線號	圖上顏色	備註	說明(原圖元類別及原備註)
交通系統	跑道	94521	2			2	7	實形，不加符號或註記	圖元 2，實形，不加符號或註記
	滑行道	94522	2			2	7	實形，不加符號或註記	圖元 2，實形，不加符號或註記
	航站大廈	94526	5	文字註記		2	7	註記名稱 (94500TXT)	圖元 3，原無備註
	管制塔台	94527	1			2	7		圖元 1，原無備註
	防波堤	94622	2			2	7		圖元 2，原無備註
	燈塔	94623	1			2	7		圖元 1，原無備註
	港燈	94624	1			2	7		圖元 1，原無備註

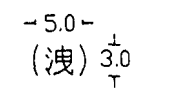
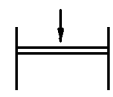
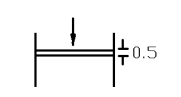

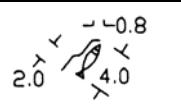
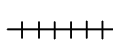
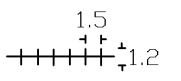

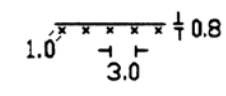



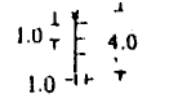

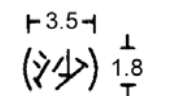


兩萬五千分之一基本地形圖圖式規格表

地形分類	地形資料分類名稱	地形資料分類編碼	圖元類別與註記	展示範例	圖式尺寸及基點	圖式線號	圖上顏色	備註	說明(原圖元類別及原備註)	
交通系統	高速鐵路機車廠	94700	5	文字註記		2	7	註記名稱 (94700TXT)	新增分類	
	纜車線和索道	94901	2			2	7		圖元 2，原無備註	
	國道線號符號	94903	1			2	7	另加線號數字，另須數化一點確定圖式方向	圖元 1，另加線號數字	
	省道線號符號	94904	1			2	7	編號底色為藍色另加線號數字，另須數化一點確定圖式方	圖元 1，編號底色為藍色另加線號數字	
	縣道線號符號	94905	1			2	7	另加中文線號數字，另須數化一點確定圖式方向	圖元 1，另加中文線號數字	

兩萬五千分之一基本地形圖圖式規格表

地形分類	地形資料分類名稱	地形資料分類編碼	圖元類別與註記	展示範例	圖式尺寸及基點	圖式線號	圖上顏色	備註	說明(原圖元類別及原備註)	
水系	江、河、溪	95111	2			2	5		圖元 2, 原無備註	
	時令河	95112	2			2	5	小河不繪河岸；僅繪單線符號	圖元 2, 小河不繪河岸；僅繪單線符號	
	乾河	95113	2			2	5	小河不繪河岸；僅繪單線符號	圖元 2, 小河不繪河岸；僅繪單線符號	
	小河	95114	2			2	5		圖元 2, 原無備註	
	運河	95115	2			2	5		圖元 2, 原無備註	
	引水槽	95121	2			2	7		圖元 2, 原無備註	
	渡口	95122	2			2	7		圖元 2, 原無備註	
	水壩	95124	2			2	7		圖元 2, 原無備註	

兩萬五千分之一基本地形圖圖式規格表

地形分類	地形資料分類名稱	地形資料分類編碼	圖元類別與註記	展示範例	圖式尺寸及基點	圖式線號	圖上顏色	備註	說明(原圖元類別及原備註)
水系	洩洪道	95125	2,4	(洩)		2	5		新增分類
	攔河堰、攔沙壩	95127	2			2	7		圖元 2，原無備註
	魚梯	95129	2			2	7	另加指示符號	圖元 2，另加指示符號
	堤坊	95131	2			2	7		圖元 2，原無備註
	混凝土塊護岸	95132	2			2	7		圖元 2，原無備註
	土坎	95134	2			2	4		圖元 2，原無備註
	石磯	95141	3			2	7		圖元 3，原無備註
	沙洲	95142	4			2	4		圖元 3，原無備註
	陡岸	95143	2			2	7		圖元 2，原無備註

兩萬五千分之一基本地形圖圖式規格表

地形分類	地形資料分類名稱	地形資料分類編碼	圖元類別與註記	展示範例	圖式尺寸及基點	圖式線號	圖上顏色	備註	說明(原圖元類別及原備註)
水系	瀑布	95152	2			2	5		圖元 2, 原無備註
	河川流向	95153	1			2	5	另須數化一點確定圖式方向	圖元 2, 原無備註
	碼頭	95160	4			2	7		新增分類
	湖泊	95210	3			2	5	需註記名稱(95200TXT)	圖元 3, 原無備註
	池塘	95220	3			2	5		圖元 3, 原無備註
	乾池	95230	3			2	4	乾池邊緣線用藍色, 其中沙點用褐色	圖元 3, 乾池邊緣線用藍色, 其中沙點用褐色
	沼澤	95240	3			2	5		原無圖元, 原無備註
	濕地	95250	3			2	5		原無圖元, 原無備註


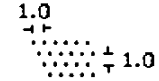
兩萬五千分之一基本地形圖圖式規格表

地形分類	地形資料分類名稱	地形資料分類編碼	圖元類別與註記	展示範例	圖式尺寸及基點	圖式線號	圖上顏色	備註	說明(原圖元類別及原備註)
水系	水庫	95260	5	文字註記		2	5	註記名稱 (95200TXT)	圖元 3, 原無備註
	崖岸	95310	2			2	7		圖元 2, 原無備註
	海岸線	95320	2			2	5		圖元 2, 原無備註
	濱	95411	4			2	7		新增分類
	泥濱	95411a	4			2	7	屬性適用性為分類 「95411」	圖元 3, 原無備註
	沙濱	95411b	4			2	7	屬性適用性為分類 「95411」	圖元 3, 原無備註
	礫濱	95411c	4			2	7	屬性適用性為分類 「95411」	圖元 3, 原無備註

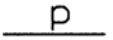
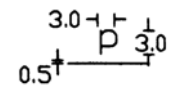
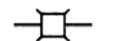
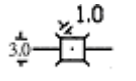
兩萬五千分之一基本地形圖圖式規格表

地形分類	地形資料分類名稱	地形資料分類編碼	圖元類別與註記	展示範例	圖式尺寸及基點	圖式線號	圖上顏色	備註	說明(原圖元類別及原備註)	
水系	岩濱	95411d	4			2	7	屬性適用性為分類「95411」	圖元 3，原無備註	
	珊瑚礁	95412	3			2	7		圖元 3，原無備註	
	泥	95421	4			2	7		圖元 3，原無備註	
	沙	95422	4			2	7		圖元 3，原無備註	
	礫	95423	4			2	7		圖元 3，原無備註	
	岩床	95424	4			2	7		圖元 3，原無備註	
	顯礁	95901	4			2	7		圖元 3，原無備註	
	暗礁	95902	4			2	7		圖元 3，原無備註	

兩萬五千分之一基本地形圖圖式規格表

地形分類	地形資料分類名稱	地形資料分類編碼	圖元類別與註記	展示範例	圖式尺寸及基點	圖式線號	圖上顏色	備註	說明(原圖元類別及原備註)
水系	島嶼	95905	5	文字註記		2	5	範圍實測，註記名稱(95900TXT)	圖元3，原無備註
	濱外沙洲	95906	3			2	4		新增分類

兩萬五千分之一基本地形圖圖式規格表

地形分類	地形資料分類名稱	地形資料分類編碼	圖元類別與註記	展示範例	圖式尺寸及基點	圖式線號	圖上顏色	備註	說明(原圖元類別及原備註)
公共事業網路	輸送線(高壓線)	96111	2			2	7		圖元 2，原無備註
	高壓線塔	96911	4			2	7		新增分類

兩萬五千分之一基本地形圖圖式規格表

地形分類	地形資料分類名稱	地形資料分類編碼	圖元類別與註記	展示範例	圖式尺寸及基點	圖式線號	圖上顏色	備註	說明(原圖元類別及原備註)	
植被覆蓋蓋及農漁養殖	針葉林	97131	3			2	3		圖元 3, 原無備註	
	闊葉林	97132	3			2	3		圖元 3, 原無備註	
	針、闊葉混合林	97133	3			2	3		圖元 3, 原無備註	
	灌木林	97134	3			2	3		圖元 3, 原無備註	
	竹林	97135	3			2	3		圖元 3, 原無備註	
	草地	97200	3			2	3		圖元 3, 原無備註	
	水田	97310	3			2	3		圖元 3, 原無備註	



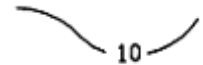
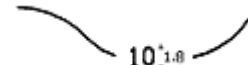
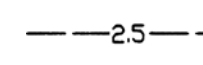
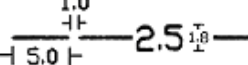
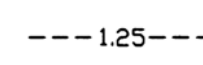
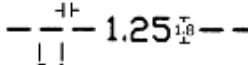
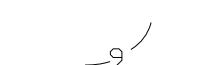


兩萬五千分之一基本地形圖圖式規格表

地形分類	地形資料分類名稱	地形資料分類編碼	圖元類別與註記	展示範例	圖式尺寸及基點	圖式線號	圖上顏色	備註	說明(原圖元類別及原備註)	
植被覆蓋蓋及農漁養殖	旱作地	97320	3			2	3		圖元3，原無備註	
	果園	97331	3			2	3		圖元3，原無備註	
	茶園	97332	3			2	3		圖元3，原無備註	
	圃	97336	3			2	3		新增分類	
	養殖池	97410	4			2	5		圖元3，原無備註	
	牧場	97421	4	(牧)		2	7		圖元3，原無備註	
	鹽田	97430	3			2	3		圖元3，原無備註	

兩萬五千分之一基本地形圖圖式規格表

地形分類	地形資料分類名稱	地形資料分類編碼	圖元類別與註記	展示範例	圖式尺寸及基點	圖式線號	圖上顏色	備註	說明(原圖元類別及原備註)	
植 被 覆 蓋 及 農 漁 養 殖	伐跡地	97911	4	(伐)	$\begin{matrix} \text{r}5.0\text{r} \\ \text{(伐)} \frac{1}{3.0} \\ \text{r} \end{matrix}$	2	4		新增分類	
	地類界	97921	2	$\text{.....r}1\text{r}1.5\text{.....}$	2	4		圖元 2，原無備註	


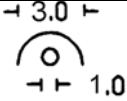

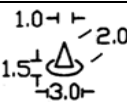
兩萬五千分之一基本地形圖圖式規格表

地形分類	地形資料分類名稱	地形資料分類編碼	圖元類別與註記	展示範例	圖式尺寸及基點	圖式線號	圖上顏色	備註	說明(原圖元類別及原備註)	
地貌	計曲線	98111	2			4	4	註記高程 (98100TXT)	圖元 2, 原無備註	
	首曲線	98112	2			2	4	註記高程 (98100TXT)	圖元 2, 原無備註	
	間曲線	98113	2			2	4	註記高程 (98100TXT)	圖元 2, 原無備註	
	助曲線	98114	2			2	4	註記高程 (98100TXT)	圖元 2, 原無備註	
	獨立標高點	98120	1	$\times 15.25$	$1.5 \times 15.25 \underline{2.0}$	2	7	高程數值註於符號 右側 (98100TXT)	圖元 1, 原無備註	
	水深點	98131	1	58	$2.0 \underline{58} = 1.0$	2	5	高程數值註於符號 右側 (98100TXT)	圖元 1, 原無備註	
	等深線	98132	2			2	5	高程數值註於符號 右側 (98100TXT)	圖元 2, 原無備註	
	凹地	98211	3			2	4		圖元 3, 原無備註	

兩萬五千分之一基本地形圖圖式規格表

地形分類	地形資料分類名稱	地形資料分類編碼	圖元類別與註記	展示範例	圖式尺寸及基點	圖式線號	圖上顏色	備註	說明(原圖元類別及原備註)
地貌	土墩、台地、小丘	98212	3			2	4		圖元 3, 原無備註
	斷崖	98213	3			2	4	延斷面向下依實際距離繪出	圖元 3, 原無備註
	雨裂	98221	2			2	4		圖元 2, 原無備註
	崩土	98223	2			2	4		圖元 2, 原無備註
	惡地	98224	4	(惡)		2	4		圖元 3, 原無備註
	獨立岩	98231	4	Ⓡ		2	7		圖元 3, 原無備註
	散岩	98232	3			2	4		圖元 3, 原無備註
	露岩	98233	3			2	4		圖元 3, 原無備註
	沙丘	98240	3			2	7		圖元 3, 原無備註



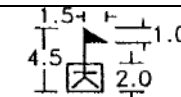

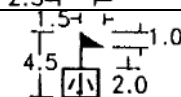
兩萬五千分之一基本地形圖圖式規格表

地形分類	地形資料分類名稱	地形資料分類編碼	圖元類別與註記	展示範例	圖式尺寸及基點	圖式線號	圖上顏色	備註	說明(原圖元類別及原備註)
地貌	洞穴	98250	1			2	7	另須數化一點確定圖式方向	圖元 1，原無備註
	火山	98260	5	文字註記		2	7	註記名稱 (98200TXT)	圖元 3，原無備註
	泥火山	98910	4			2	7		圖元 3，原無備註

兩萬五千分之一基本地形圖圖式規格表

地形分類	地形資料分類名稱	地形資料分類編碼	圖元類別與註記	展示範例	圖式尺寸及基點	圖式線號	圖上顏色	備註	說明(原圖元類別及原備註)	
地 標	總統府	99111	5	文字註記		2	7	附加地標指示，註記名稱(99100TXT)	圖元 3，附加地標指示	
	中央政府公署	99112	5	文字註記		2	7	附加地標指示，註記名稱(99100TXT)	圖元 3，附加地標指示	
	省政府	99113	4			2	7	得註記名稱(99100TXT)	圖元 3，原無備註	
	直轄市政府	99114	4			2	7	得註記名稱(99100TXT)	圖元 3，原無備註	
	縣政府	99115	4			2	7	得註記名稱(99100TXT)	圖元 3，原無備註	
	省轄市政府	99116	4			2	7	含直轄市區公所	圖元 3，含直轄市區公所	
	鄉、鎮、縣轄市、區公所	99117	4			2	7		圖元 3，原無備註	
	軍事機關	93340	4			2	7		圖元 3，原無備註	

兩萬五千分之一基本地形圖圖式規格表

地形分類	地形資料分類名稱	地形資料分類編碼	圖元類別與註記	展示範例	圖式尺寸及基點	圖式線號	圖上顏色	備註	說明(原圖元類別及原備註)	
地 標	警察局、分駐所	99141	4			2	7		圖元 3, 原無備註	
	監獄、看守所	99142	4			2	7		圖元 3, 原無備註	
	消防隊	99143	4			2	7		圖元 3, 原無備註	
	大專院校	99211	4			2	7	得加註文字註記 (99200TXT)	圖元 3, 得加註文字註記	
	中學	99212	4			2	7	得加註文字註記 (99200TXT)	圖元 3, 得加註文字註記	
	小學	99213	4			2	7	得加註文字註記 (99200TXT)	圖元 3, 得加註文字註記	
	職訓中心	99214	5	文字註記				註記名稱 (99200TXT)	圖元 3, 附加地標指示	
	特殊學校	99216	4			2	7	得加註文字註記 (99200TXT)	新增分類	


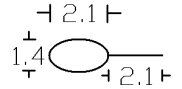

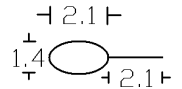

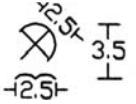
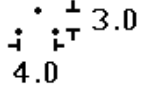
兩萬五千分之一基本地形圖圖式規格表

地形分類	地形資料分類名稱	地形資料分類編碼	圖元類別與註記	展示範例	圖式尺寸及基點	圖式線號	圖上顏色	備註	說明(原圖元類別及原備註)
地 標	圖書館	99221	5	文字註記		2	7	附加地標指示, 註記名稱(99200TXT)	圖元 3, 原無備註
	博物館	99222	5	文字註記		2	7	附加地標指示, 註記名稱(99200TXT)	圖元 3, 附加地標指示
	資料及陳列館	99223	5	文字註記		2	7	附加地標指示, 註記名稱(99200TXT)	圖元 3, 附加地標指示
	文化中心	99224	5	文字註記		2	7	附加地標指示, 註記名稱(99200TXT)	圖元 3, 附加地標指示
	社教館	99225	5	文字註記		2	7	附加地標指示, 註記名稱(99200TXT)	圖元 3, 附加地標指示
	研究機構	99230	5	文字註記		2	7	註記名稱(99200TXT)	新增分類
	醫院	99311	4			2	7	大型醫院得註記名稱(99300TXT)	圖元 3, 原無備註
	衛生所	99312	4			2	7		圖元 3, 原無備註


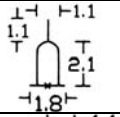

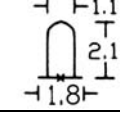

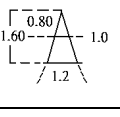
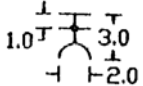
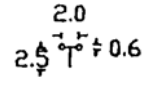

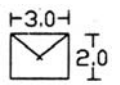

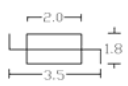
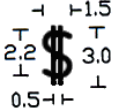
兩萬五千分之一基本地形圖圖式規格表

地形分類	地形資料分類名稱	地形資料分類編碼	圖元類別與註記	展示範例	圖式尺寸及基點	圖式線號	圖上顏色	備註	說明(原圖元類別及原備註)
地 標	孤兒院、育幼院	99313	5	文字註記		2	7	附加地標指示，註記名稱(99300TXT)	圖元3，附加地標指示
	養老院、安養中心	99314	5	文字註記		2	7	附加地標指示，註記名稱(99300TXT)	圖元3，附加地標指示
	殯儀館	99320	5	文字註記		2	7	附加地標指示，註記名稱(99300TXT)	圖元3，附加地標指示
	火葬場	99330	5	文字註記		2	7	附加地標指示，註記名稱(99300TXT)	圖元3，附加地標指示
	劇院	99411	4	♪		2	7	得註記名稱(99400TXT)	圖元3，原無備註
	音樂廳	99412	4	♪		2	7	得註記名稱(99400TXT)	圖元3，原無備註
	活動中心	99413	5	文字註記		2	7	註記名稱(99400TXT)	圖元3，附加地標指示
	風景名勝區	99414	5	文字註記		2	7	註記名稱(99400TXT)	圖元3，原無備註

兩萬五千分之一基本地形圖圖式規格表

地形分類	地形資料分類名稱	地形資料分類編碼	圖元類別與註記	展示範例	圖式尺寸及基點	圖式線號	圖上顏色	備註	說明(原圖元類別及原備註)
地 標	公園	99415	5	文字註記		2	7	註記名稱 (99400TXT)	圖元 3, 原無備註
	遊樂場(園)	99416	5	文字註記		2	7	註記名稱 (99400TXT)	圖元 3, 原無備註
	露天劇場、音樂台	99417	5	文字註記		2	7	註記名稱 (99400TXT)	圖元 3, 原無備註
	動物園	99418	5	文字註記		2	7	註記名稱 (99400TXT)	圖元 3, 原無備註
	植物園	99419	5	文字註記		2	7	註記名稱 (99400TXT)	圖元 3, 原無備註
	體育館	99421	4			2	7	得加註文字註記 (99400TXT)	圖元 3, 得加註文字註記
	體育場	99422	4			2	7	得加註文字註記 (99400TXT)	圖元 3, 得加註文字註記
	海水浴場	99424	4			2	7		圖元 3, 原無備註
	古蹟	99431	4	∴			2	7	得加註文字註記 (99400TXT)

兩萬五千分之一基本地形圖圖式規格表

地形分類	地形資料分類名稱	地形資料分類編碼	圖元類別與註記	展示範例	圖式尺寸及基點	圖式線號	圖上顏色	備註	說明(原圖元類別及原備註)	
地 標	紀念性設施	99432	4			2	7	小型者僅繪符號	新增類別	
	紀念碑	99441	4			2	7	得加註文字註記 (99400TXT)	圖元 3, 原無備註	
	紀念塔	99442	4			2	7		圖元 3, 原無備註	
	天文台	99451	4	天		2	7	得加註文字註記 (99400TXT)	圖元 3, 得加註文字註記	
	氣象台、測候所	99452	4	⌞		2	7	得加註文字註記 (99400TXT)	圖元 3, 得加註文字註記	
	郵局	99521	4			2	7		圖元 3, 原無備註	
	電信局	99522	4			2	7		圖元 3, 原無備註	
	金融機構	99530	4	\$		2	7		新增類別	


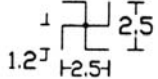
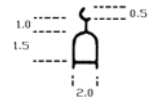
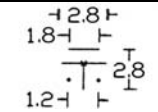


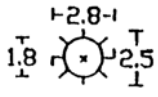

兩萬五千分之一基本地形圖圖式規格表

地形分類	地形資料分類名稱	地形資料分類編碼	圖元類別與註記	展示範例	圖式尺寸及基點	圖式線號	圖上顏色	備註	說明(原圖元類別及原備註)
地 標	火車站	99611	5	文字註記		2	7	註記名稱 (99600TXT)	圖元 1, 原無備註
	汽車站	99612	5	文字註記		2	7	註記名稱 (99600TXT)	圖元 3, 原無備註
	捷運車站	99613	5	文字註記		2	7	註記名稱 (99600TXT)	圖元 1, 原無備註
	高速鐵路車站	99615	5	文字註記		2	7	註記名稱 (99600TXT)	新增類別
	交流道	99621	2.5	文字註記		2	7	註記名稱 (99600TXT)	圖元 2, 原無備註
	收費站	99622	4	文字註記		2	7	註記名稱 (99600TXT)	圖元 3, 原無備註
	加油站	99623	4	☺		2	7		圖元 3, 原無備註
	服務區、休息站	99625	5	文字註記		2	7	註記名稱 (99600TXT)	新增類別

兩萬五千分之一基本地形圖圖式規格表

地形分類	地形資料分類名稱	地形資料分類編碼	圖元類別與註記	展示範例	圖式尺寸及基點	圖式線號	圖上顏色	備註	說明(原圖元類別及原備註)	
地 標	陸上機場	99631	4			2	7	得加註文字註記 (99600TXT)	圖元 3, 原無備註	
	水上機場	99632	4			2	7	得加註文字註記 (99600TXT)	圖元 3, 原無備註	
	商港	99641	4			2	5		圖元 3, 原無備註	
	漁港	99642	4			2	5		圖元 3, 原無備註	
	工礦港	99643	4			2	5		圖元 3, 原無備註	
	軍港	99644	4			2	5		圖元 3, 原無備註	
	教堂	99711	1			2	7		圖元 1, 原無備註	

兩萬五千分之一基本地形圖圖式規格表

地形分類	地形資料分類名稱	地形資料分類編碼	圖元類別與註記	展示範例	圖式尺寸及基點	圖式線號	圖上顏色	備註	說明(原圖元類別及原備註)	
地 形 標	寺廟	99712	1			2	7		圖元 1，原無備註	
	回教寺	99713	1			2	7		圖元 1，原無備註	
	宗祠	99714	1			2	7		圖元 1，原無備註	
	工廠	99810	4			2	7	大型工廠得加註文字註記 (99800TXT)	圖元 3，原無備註	
	發電廠	99820	4			2	7	含水力、火力、核能、風力發電廠	圖元 3，含水力、火力、核能發電廠	
	造船廠	99830	4			2	7		圖元 3，原無備註	
	自來水廠	99840	4			2	7		圖元 3，原無備註	

兩萬五千分之一基本地形圖圖式規格表

地形分類	地形資料分類名稱	地形資料分類編碼	圖元類別與註記	展示範例	圖式尺寸及基點	圖式線號	圖上顏色	備註	說明（原圖元類別及原備註）
地標	外國使領館及駐華辦事處	99904	5	文字註記		2	7	註記名稱 (99900TXT)	圖元 3，附加地標指示

兩萬五千分之一基本地形圖圖式規格表

地形分類	地形資料分類名稱	地形資料分類編碼	圖元類別與註記	展示範例	圖式尺寸及基點	圖式線號	圖上顏色	備註	說明（原圖元類別及原備註）
圖幅整飾及註記	圖廓	90111				2	7	圖幅整飾及註記之詳細說明見後述“伍”	圖幅整飾及註記之詳細說明見後述“伍”
	圖廓註記	90112		文字註記		2	7		原無備註
	方格線	90121				2	7		原無備註
	方格線註記	90122		文字註記		2	7		原無備註
	經緯線	90131				2	7		原無備註
	經緯線註記	90132		文字註記		2	7		原無備註
	圖名	90211		文字註記		5	7		原無備註
	圖號	90212		文字註記		3	7		原無備註

兩萬五千分之一基本地形圖圖式規格表

地形分類	地形資料分類名稱	地形資料分類編碼	圖元類別與註記	展示範例	圖式尺寸及基點	圖式線號	圖上顏色	備註	說明（原圖元類別及原備註）
圖幅整飾及註記	比例尺	90221		文字註記		2	7		原無備註
	高程起算註記	90222		文字註記		2	7		原無備註
	地圖投影坐標系	90223		文字註記		2	7		原無備註
	大地基準註記	90224		文字註記		2	7		原無備註
	等高線間隔	90226		文字註記		2	7		原無備註
	圖幅接合表	90231				3	7		原無備註
	行政界線略圖	90232				2	7	含圖表及說明	含圖表及說明
	圖料表	90233				2	7	含圖表及說明	含圖表及說明
	偏角圖	90234				2	7	含圖表及說明	含圖表及說明

兩萬五千分之一基本地形圖圖式規格表

地形分類	地形資料分類名稱	地形資料分類編碼	圖元類別與註記	展示範例	圖式尺寸及基點	圖式線號	圖上顏色	備註	說明（原圖元類別及原備註）
圖幅整飾及註記	測製時間	90241		文字註記		2	7		新增分類
	主管機關	90242		文字註記		2	7		新增分類
	主辦機關	90243		文字註記		2	7		新增分類
	測製機關	90244		文字註記		2	7		新增分類
	中文地名	90310		文字註記		2	7	水系名稱用藍色	水系名稱用藍色
	英文地名	90320		文字註記		2	7	水系名稱用藍色	水系名稱用藍色
	中文註記	90330		文字註記		2	7		原無備註
	英文註記	90340		文字註記		2	7		原無備註

兩萬五千分之一基本地形圖圖式規格表

地形分類	地形資料分類名稱	地形資料分類編碼	圖元類別與註記	展示範例	圖式尺寸及基點	圖式線號	圖上顏色	備註	說明（原圖元類別及原備註）
圖幅整飾及註記									
	圖例	90400				2		圖上之顏色包含所有之圖式顏色	圖上之顏色包含所有之圖式顏色